



Triglavski narodni park in Tolminska korita

TRIGLAVSKI NARODNI PARK, ki je dobil ime po najvišji slovenski gori Triglav, je edini slovenski narodni park. Razprostira se na območju **JULIJSKIH ALP** na severozahodu Slovenije. Njegov osrednji cilj je **VAROVATI NARAVO** in jo ohranjati čim bolj neokrnjeno, hkrati pa obiskovalcem omogočiti, da uživajo v njenih lepotah. Na razgibanem terenu so velike možnosti za dejavnosti v naravi in aktivno preživljanje prostega časa, spoznavanje narave in kulturne krajine ter ljudi v parku pa je izjemno doživetje.

TOLMINSKA KORITA so najnižja in najbolj južna vstopna točka v Triglavski narodni park in najpomembnejša naravna znamenitost tolminske občine. Turistične poti na območju korit je pred dobrega pol stoletja izklesalo Turistično društvo Tolmin, danes pa za urejenost in opremljenost teh poti skrbi zavod Turizem Dolina Soče v tesnem sodelovanju s Triglavskim narodnim parkom.



1

Vstopna točka

Na vstopni točki obiskovalci kupijo **VSTOPNICE** in dobijo **INFORMACIJE**. Zelo dobrodošle so tudi pripombe, pohvalne in kritične, v knjigo pohval in pripomb.

POTI NA OBMOCJU TOLMINSKIH KORIT niso dolge, so pa mestoma strme in zahtevnejše. Niso primerne za obiskovalce, ki se morajo izogibati prevelikim telesnim naporom.
Primerna pohodniška obutev je obvezna!

Pravila obnašanja v Triglavskem narodnem parku:

- Pri obisku v Triglavskem narodnem parku spoštujemo navade in način življenja ljudi, ki tu živijo.
- Občudujemo rastline, a jih ne trgamo.
- Nismo glasni, da ne vznemirjamo živali.
- Za seboj ne puščamo odpadkov.
- Pse vodimo na vrvi.
- Parkovne poti so namenjene pohodnikom, vožnja s kolesi po njih ni dovoljena.
- Na poti sledimo oznakam na stebričkih.
- Vozila puščamo na označenih mestih.

Več o parku na www.tnp.si

2

Termalni izvir

V kratki vodoravni **JAMI POD HUDIČEVIM MOSTOM** je termalni izvir s povprečno temperaturo med **18,8 in 20,8 °C** (temperatura Tolminke je od 5 do 9 °C). Površinska voda pronica v globino, se tam zaradi geotermične energije segreje in se po razpokah ali zdrobljenih conah ob prelomih dviga nazaj na površje. V Sloveniji je kar nekaj takih izvirov, velika redkost pa so v Julijskih Alpah.

Jama je zaradi podora pod mostom, ki je zagradil in dvignil strugo Tolminke, danes nedostopna. Termalni izvir, ki se izliva v korita, je opazen ob nizkem vodostaju Tolminke.



3

Hudičev most

Hudičev most in cesto do vasi Zadlaz - Čadrg je leta 1907 zgradilo tolminsko županstvo. Cesto so zgradili domačini skupaj z delavci Bohinjske železnice na začetku prejšnjega stoletja. Pred tem je do vasi vodila le ozka steza čez mostiček na dnu korit. Sprva je bil most lesen, kasneje, v času italijanske oblasti, pa so ga zamenjali z železno konstrukcijo. Od takrat je ostalo tudi današnje ime Hudičev most, ki je v Sloveniji kar pogosto pri mostovih, ki vodijo čez ozke in nevarne globeli.

Naprej do vasi Čadrg je vodila le konjska steza. Leta 1966 so jo vaščani razširili za konjske vprege in avtomobile. Prvi avto (fičo) je prišel v vas 15. 11. 1966.



4

Sotočje Tolminke in Zadlaščice

Z vrezovanjem Tolminke v apnenec so nastala **DIVJA KORITA** z značilnimi prelomi, ki jih vidimo kot gladke navpične ploskve. Podobne vidimo v Julijskih Alpah le še v soteski Mlinarice v Trenti. Vzhodneje si je korita z globinsko erozijo izdolbla Zadlaščica. Ko se tesni obeh korit nekoliko razprejo, se reki združita. Zlitje obeh rek je še posebej zanimivo, saj je to **EDINO SOTOČJE V KORITIH** na ozemlju Slovenije.

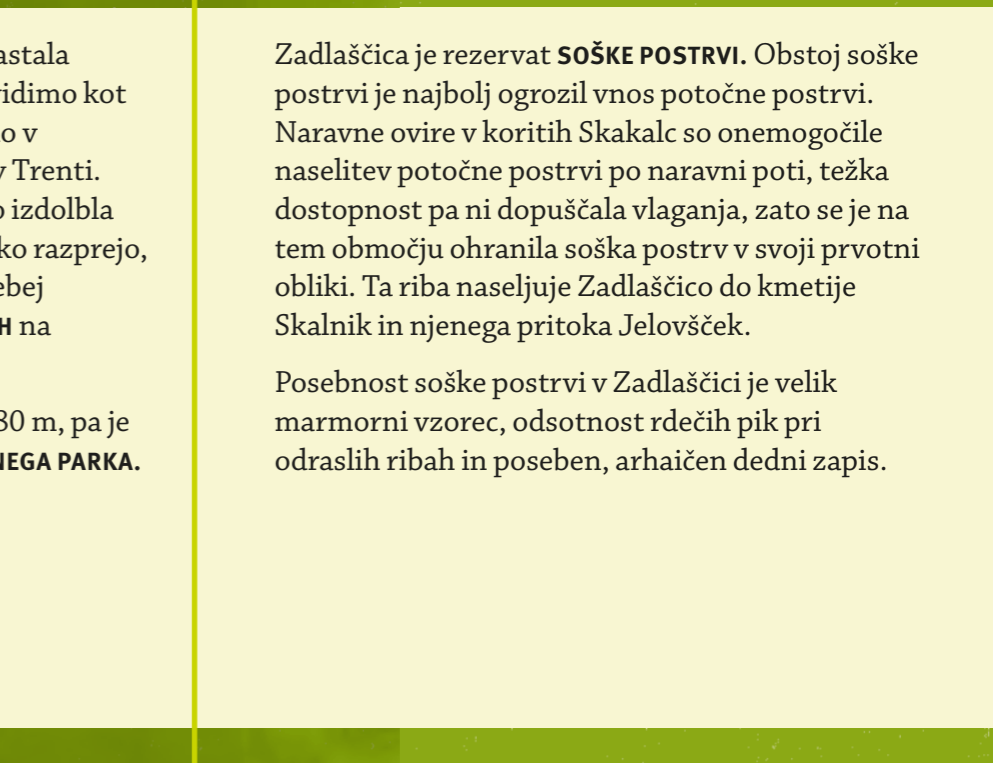
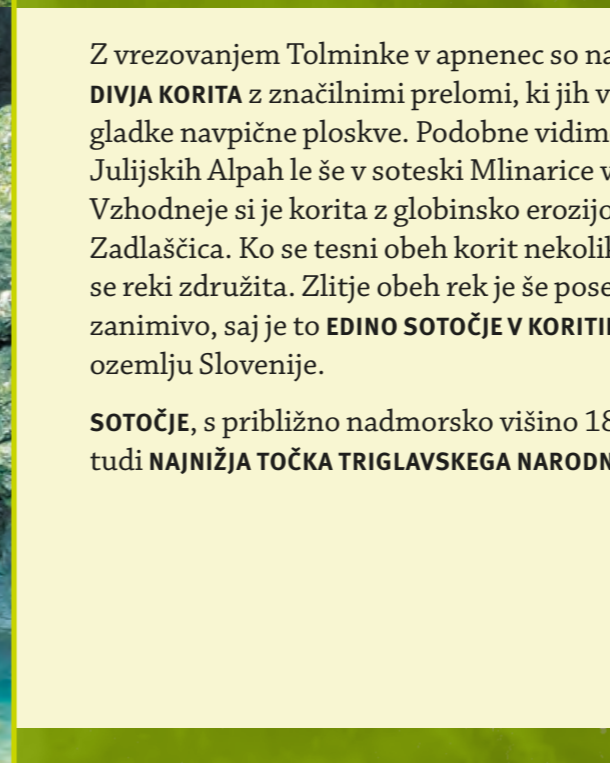
SOTOČJE, s približno nadmorsko višino 180 m, pa je tudi **NAJNIŽJA TOČKA TRIGLAVSKEGA NARODNEGA PARKA**.

5

Soška postrv v Zadlaščici

Zadlaščica je rezervat **SOŠKE POSTRVI**. Obstoj soške postrvi je najbolj ogrozil vnos potočne postrvi. Naravne ovire v koritih Skakalc so onemogočile naselitev potočne postrvi po naravni poti, težka dostopnost pa ni dopuščala vlaganja, zato se je na tem območju ohranila soška postrv v svoji prvotni obliki. Ta riba naseljuje Zadlaščico do kmetije Skalnik in njenega pritoka Jelovšček.

Posebnost soške postrvi v Zadlaščici je velik marmorni vzorec, odsotnost rdečih pik pri odraslih ribah in poseben, arhaičen dedni zapis.



6

Rastlinstvo v Tolminskih koritih

Za globoka korita Tolminke in Zadlaščice je značilen preplet alpskega in submediteranskega, toplo- in hladnoalpskega, sušnega in vlagoljubnega rastlinstva in rastja. V koritih rastejo **TRIJE SLOVENSKE ENDEMITI, OZKOLISTNA PREOBJEDA** (*Aconitum angustifolium*), **SOŠKA SMILJKA** (*Cerastium subtriflorum*) in **SKALNA JELENKA** (*Athamanta turbinata*). Tu je pogosta in značilna endemična vrsta dela Karnijskih in Julijskih Alp in njihovega prigorja, kodrasta sivica (*Tephrosia pseudocrispa*).



Soška smiljka (*Cerastium subtriflorum*)



Kodrasta sivica (*Tephrosia pseudocrispa*)



Kolenčasta krvomočnica (*Geranium nodosum*)

V vlažnem skalovju prevladuje združba lipe in skalnega kamnokreča (*Saxifraga petraea-Tiliatum platyphylli*). Prepadni robovi so porasli z grmiščem malega jesena in črna gabra (*Fraxino orn-Ostryetum carpinifoliae*). V sestojih obeh združb raste tisa (*Taxus baccata*), ena izmed zaščitene vrste slovenske flore.

Posebnost so obsežne blazine mahov, ki poraščajo vlažne skale tik nad koriti. Zelo pogosti sta vrsti *Thamnobryum alopecurum* in *Plagiomnium undulatum*.

Posebnost so obsežne blazine mahov, ki poraščajo vlažne skale tik nad koriti. Zelo pogosti sta vrsti *Thamnobryum alopecurum* in *Plagiomnium undulatum*.



7

Medvedova glava in Skakalce

MEDVEDOVA GLAVA je ime naravnega mostu – velike skale, ki se je kdaj ve kdaj zagodila med stene **KANJONA ZADLAŠČICE**. Zaradi izrazite vlage in toplejšega mediteranskega podnebja skozi vse leto je rastje v soteski precej bujno. Skala, poraščena z mahovi, je tako že davno burila domišljijo z videzom poraščene medvedove glave. Ker voda Zadlaščice dobesedno skaklja iz tolmina v tolmin in se v slikovitih slapičih preliva skozi sotesko, so domačini ta del korit poimenovali **SKAKALCE**.



OKREPČEVALNICA TOLMINSKA KORITA

GPS° N 46.1973, E 13.7393



OKREPČEVALNICA TOLMINSKA KORITA
Zatolmin 66a, SI-5220 Tolmin
T: 051 347 581 (David),
041 916 152 (Zlatko)
E: info@tolminska-korita.si
www.tolminska-korita.si

V objemu narave, neposredno pred vhodom v naravno znamenitost Tolminske korite, vas pričakuje Okrepčevalnica Tolminska korita. Priporočamo, da poskusite katero izmed tradicionalnih jedi s tega območja: postrv z žara, friko, ajdove žgance ali divjačino in se posladkate z doma narejenimi štruklji. Restavracija ima 100 sedežev, skupaj s teraso pa lahko sprejmemo 150 gostov. Poleg kulinarčnih dobrot imamo v ponudbi tudi sobe za goste ter organizacijo in izvedbo prevozov s kombiji.



EKOLOŠKA TURISTIČNA KMETIJA

PRI LOVRČU GPS° N 46.2221 E 13.7342

EKOLOŠKA TURISTIČNA KMETIJA PRI LOVRČU
Čadrg 8, SI-5220 Tolmin
T: 05 38 111 54
M: 031 709 001 (Aljoša),
031 548 383 (Marija)
E: marija.cadrg@gmail.com
www.priLovrcu.si

V hribovski vasi Čadrg se Bončnovi ukvarjamo z ekološko živinorejo. V vaši sirarni predelujemo mleko v avtohtoni sir *Tolminc* in *albuminsko skuto*. Obiskovalcem pod kozolcem postrežemo kosila in hrano iz domačih sestavin, zanje pa smo uredili tudi dva apartmaja in sotočišče. Doživite z nami preprostost ljudi, življenja in neokrnjeno naravo.



8

Zadlaška (Dantejeva jama)

Zadlaška jama, imenovana po vasi Zadlazi, je ena od mnogih jam, po katerih so odtokale vode soškega ledenika. Jamski splet je dolg 1140 m, globok 41 m, v jami pa so tudi tri dvorane. Pripoveduje se, da je začetek 14. stoletja patriarh Pagano della Torre v Tolminu gostil pesnika Danteja Alighierija. Takrat naj bi obiskal jama in v divjem okolju našel navdih za *Pekel* v pesnitvi *Božanska komedija*. Po pesniku je jama dobila tudi svoje drugo ime. Leta 1922 so jo prvi raziskali in izrisali člani planinskega kluba Krpelj ter jo kasneje tudi prilagodili obisku – vklesali so stopnice in poglobili rove. Dokončno jo je raziskala in izrisala Jamarska sekcija PD Tolmin leta 1977.

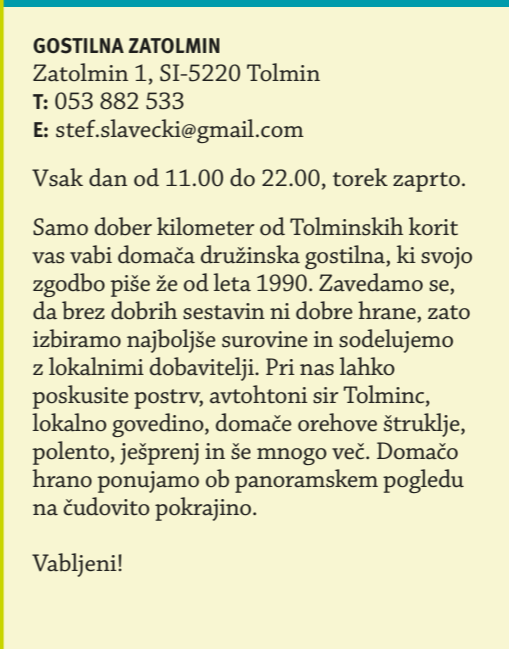
V jami najdemo dve vrsti jamskih hroščev (*Anopthalmus ravasii santiagoi*; Muller 1935 ter *Anopthalmus Tolminensis*; Muller 1922, Pretnar 1970), v njej pa prezimuje tudi netopir mali podkovnjak (*Rhinolophus hipposideros*).

Zadlaška jama sodi med zahtevne turistične jame, zato sta za obisk potrebna spremstvo jamarskega vodnika in primerna pohodniška oprema.



GOSTILNA ZATOLMIN

GPS° N 46.1938, E 13.7277



GOSTILNA ZATOLMIN
Zatolmin 1, SI-5220 Tolmin
T: 053 882 533
E: stef.slavecki@gmail.com

Vsak dan od 11.00 do 22.00, torek zaprto.

Samo dober kilometer od Tolminskih korit vas vabi domača družinska gostilna, ki svojo zgodbo piše že od leta 1990. Zavedamo se, da brez dobrih sestavin ni dobre hrane, zato izbiramo najboljše surovine in sodelujemo z lokalnimi dobavitelji. Pri nas lahko poskusite postrv, avtohtoni sir Tolminc, lokalno govedino, domače orehove štruklje, polento, ješprenj in še mnogo več. Domačo hrano ponujamo ob panoramskem pogledu na čudovito pokrajino.

Vabljeni!

LETNI VRT PR' JAKČU

GPS° N 46.2027 E 13.7451



Le dva kilometra naprej od Hudičevega mostu vam v mirnem okolju postrežemo z domačimi dobrotami: z narezkom, krompirjem in skuto, *friko* in polento ter štrukljem.

Dobrodošli!



SPLETNA VSTOPNICA



Nakup vstopnic je mogoč tudi na spletni strani
www.tolminska-korita.info

Izdal: Turizem Dolina Soče, 2021 • Fotografije: Matevž Lenarčič, Janko Humar, Miljko Lesjak, Damijan Leban, Ciril Mlinar, Tatjana Salej Paletič, David Štuc Zornik • Zemljevidi: Kartografija d.o.o. Jaka Modic • Oblikovanje: Ivana Kadivec, Jaka Modic • Tisk: Nonparel d.o.o.