




# SMARAGDNA POT



Plezalne stene

## Šempeter pri Gorici

INFO: [www.des.si](http://www.des.si)



Plezalni center DES na 1000 m<sup>2</sup> plezalnih površin z več kot 8000 oprimki vseh vrst in oblik ponuja raznovrstno plezanje, tako v previsih, navpičnih in položnih ploščah ter plezanje razov. Plezanje je omogočeno čez celo leto in je primerno tako za začetnike kot tudi za boljše plezalce. Maksimalna višina plezanja je 8,5 metrov. Za varno plezanje pa je nameščenih 60 sidrišč. Dostop je enostaven. Informacije in nočitve hotel Lipa Šempeter, 5 min od plezališča.



GPS N: 45,55.49 E: 13,38.23

## Vipava

INFO: TIC VIPAVA  
T: + 386 (0) 5 368 70 41  
[www.vipavska-dolina.si](http://www.vipavska-dolina.si)



V Vipavi je raztresenih veliko sten z lažjimi in srednje težkimi smermi. Gradiška Tura je eno redkih plezališč, ki ponuja tudi več raztežajev dolge lažje smeri. Nad potokom Bela so s ceste skoraj neopazne strme in previsne stene. Najprimernejši čas za plezanje je od pomladi do jeseni. Dostop iz kampa Tura. Informacije in prenočitve Kamp Tura, 5 min od plezališča.



I FEEL SLOVENIA



## HOTEL LIPA

Trg Ivana Roba 7  
5290 Šempeter pri Gorici

T: +386 (0)5 336 60 00  
F: +386 (0)5 336 60 15

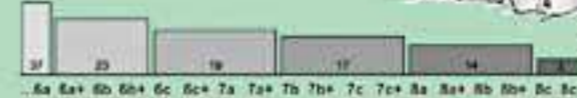
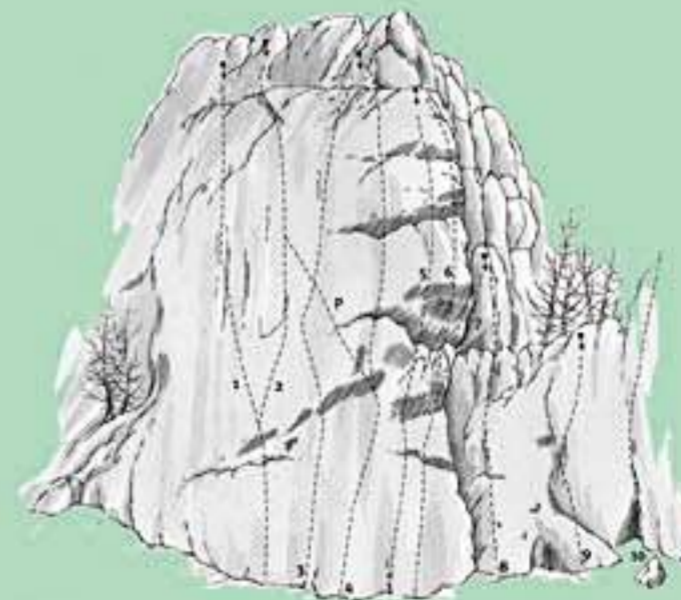
E: [hotel.lipa@hit.si](mailto:hotel.lipa@hit.si)  
W: [www.hotellipa.com](http://www.hotellipa.com)

Sezona hotela: 1.1. – 31.12



Šempeter pri Gorici je prijeten in slikovit kraj ob slovensko-italijanski meji v neposredni bližini Nove Gorice. Podoba njegovega glavnega trga zaokroža prijetni hotel Lipa, ki privlači s svojo razgibanostjo in prijetno domačnostjo.

GPS  
N: 45,83.31  
E: 13,96.99



Kamp Tura leži pod naravno plezalno steno Gradiška tura, v neokrnjenem območju Nature 2000. Znašli se boste v mirnem okolju s čudovitim razgledom na zgornjo Vipavsko dolino, kjer boste uživali v počitku in različnih športnih dejavnostih. Kamp je odlično izhodišče za planinarjenje, plezanje po naravni plezalni steni, kolesarjenje, jadrno padalstvo, zmarjarstvo, sprehode in teke.



## KAMP TURA

Gradišče pri Vipavi 14 a  
5271 Vipava

T: +386 (0)5 9930 067  
M: +386 (0)31 655 776

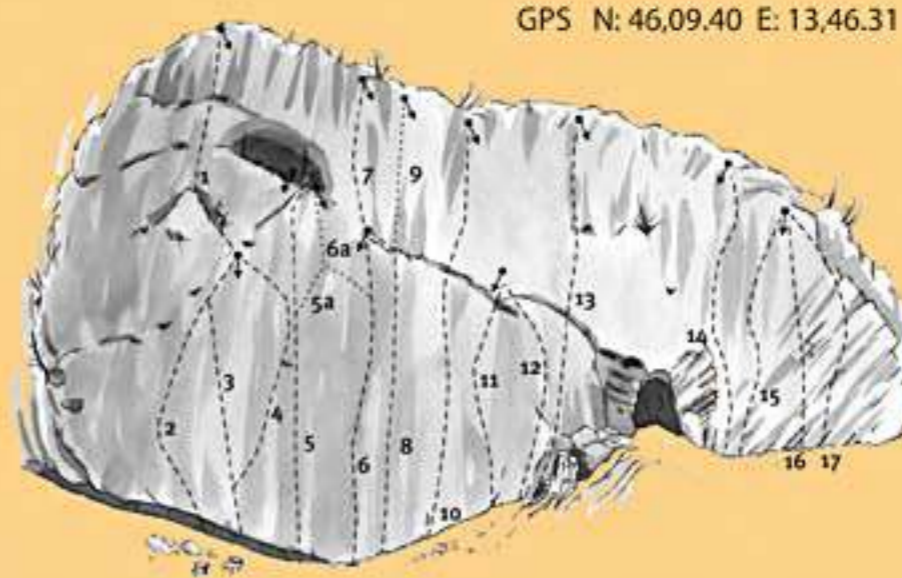
E: [info@kamp-tura.si](mailto:info@kamp-tura.si)  
W: [www.kamp-tura.si](http://www.kamp-tura.si)

Sezona kampa: 1.1. - 31.12.

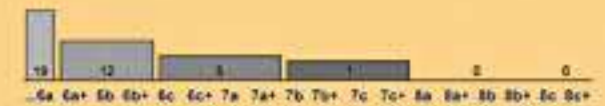


## Tolmin

INFO: TIC TOLMIN  
T: +386 (0) 5 38 00 4 80, www.dolina-soce.com



GPS N: 46,09.40 E: 13,46.31



Prijetno in razgibano plezališče na razglednem robu nad Baško grapo. Primerno za veterane, rekreativce in družine. Najprimernejši čas za plezanje je od zgodnje pomladi do pozne jeseni, tudi suhi zimski dnevi so ob dopoldanskem soncu lahko povsem prijetni. Informacije in prenočišča v kampu Siber Tolmin, 15 min od plezališča.



**KAMP SIBER**  
T: +386 (0)5 3881 990  
M: +386 (0)31 516 257  
Poljubinj 66  
5220 Tolmin  
E: siber.camp@gmail.com

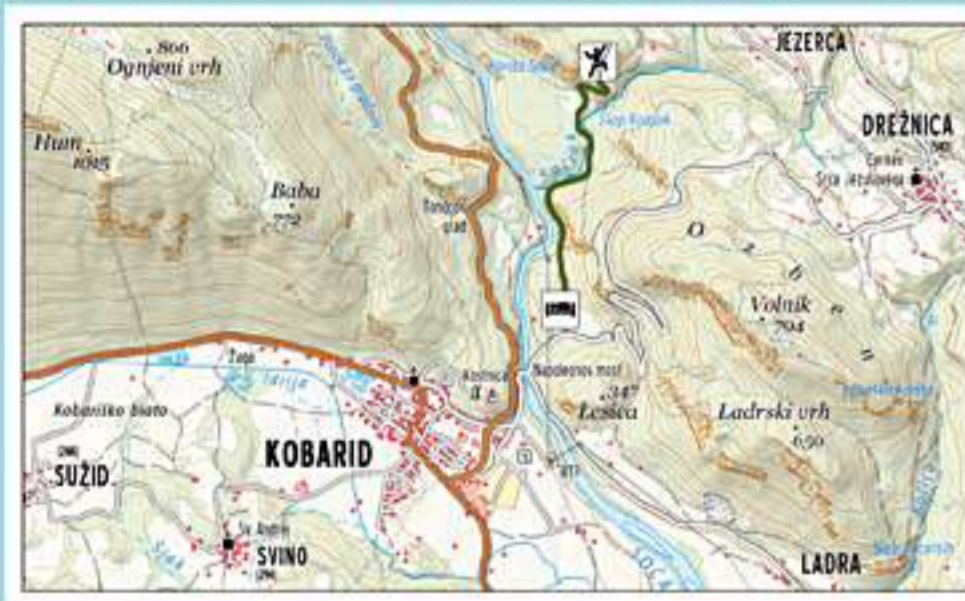


Sezona kampa: 1. 5. do 31. 9.  
GPS N: 46,10.52 E: 13,44.15

V kampu Siber bodo gostje uživali v čisti in nedotaknjeni naravi, proč od mestnega vrveža. Kamp je odlično izhodišče za padalce in zmajarje, plezalce, kolesarske ture, planinske izlete ter sprehode v naravi.

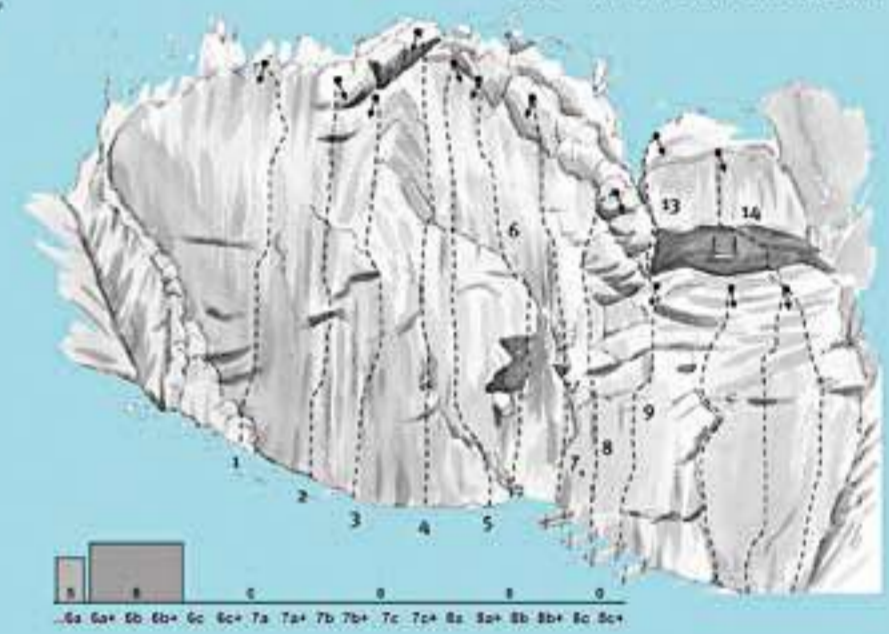
## Kobarid

INFO: TIC KOBARID  
T: +386 (0) 5 38 00 490, www.dolina-soce.com



Plezališče se nahaja pod vrhom Kopicca nad veliko teraso, ki jo je oblikovala reka Soča. Zaradi večinoma lažjih smeri, lepe lege in zanimive okolice je zelo primerno za kratek družinski izlet in začetnike. Najprimernejši čas za plezanje je jesen, zima in pomlad. Poleti je čez dan večinoma prevroče. Informacije in prenočišča v kampu Koren, 20 min od plezališča.

GPS N: 46,15.47 E: 13,35.25



**ECO KAMP KOREN**  
T: +386 (0)5 389 13 11, F: +386 (0)5 389 13 10  
M: +386 (0)41 371 229, E: info@kamp-koren.si  
W: www.kamp-koren.si  
Sezona kampa: 1. 1. - 31. 12.  
GPS N: 46,15.053 E: 13, 35.200

Kamp Koren je najstarejši kamp v dolini Soče. Postavljen je na mirni lokaciji na njenem levem bregu. Ugnezden pod goro Krn nudi številne možnosti za aktivnosti – v hribih, na nebu ali v vodi –, zato je priljubljen med pohodniki, plezalci in planinci, jadralnimi padalci in zmajarji, kajakaši ter raftarji, kolesarji in ribiči. Dopust je mogoče preživeti tudi na ekološki kmetiji, skavti in taborniki pa se bodo najbolje počutili na ločenem in urejenem prostoru.

## Trenta

INFO: TIC BOVEC  
T: + 386 (0) 5 389 64 44, www.bovec.si



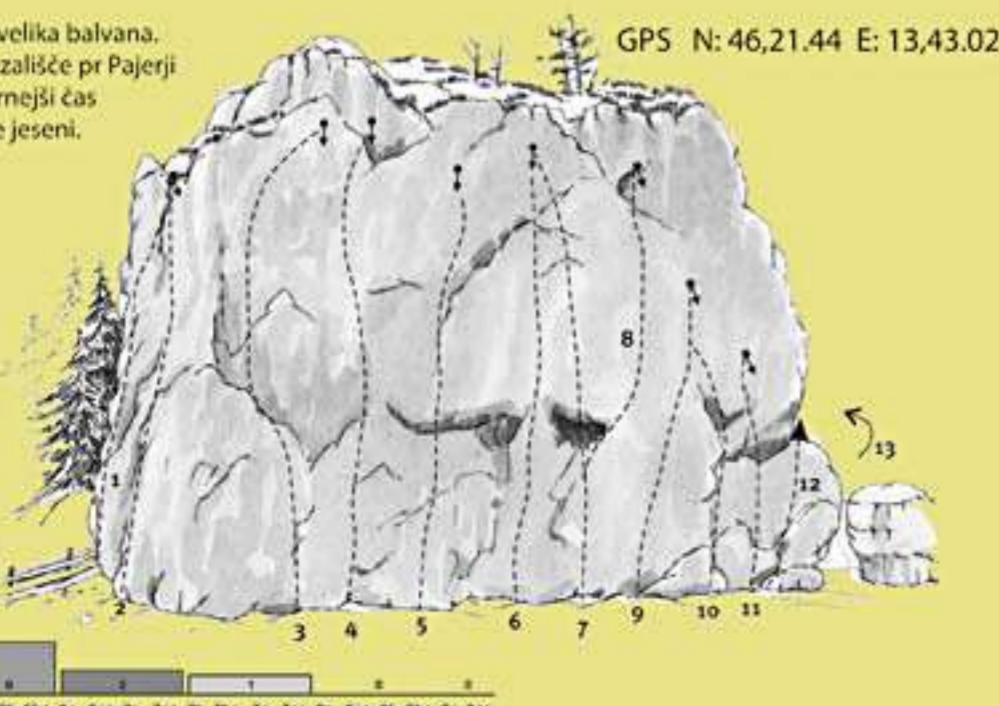
**KAMP "TRIGLAV"** (80 ležišč)  
Kravanja Marija s.p., Trenta 18, 5232 Trenta  
T: +386 (0)5 388 93 11,  
M: +386 (0)31 393 683, +386 (0)41 781 261  
F: +386 (0)5 388 93 11,  
E: marija.kravanja@siol.net

GPS N 46,37.400 E 13,74.070



Kamp Triglav leži ob cesti Bovec - Vršič, v vasi Trenta. Od reke Soče ga loči le cesta. V neposredni bližini je veliko sprehajalnih poti, možna je tudi izposoja palic za nordijsko hojo. Tako je kamp prijetno izhodišče za planinarjenje, plezanje, pohodništvo, gorsko in cestno kolesarjenje, gornštvo. Seveda obiskovalcem veliko užitek ponuja tudi reka Soča s svojim pritoki.

V bližini vasi Trenta tik nad Sočo stojita dva velika balvana. Poleg balvanov v Trenti je tudi zanimivo plezališče pr Pajerji ob reki le par kilometrov navgor. Najprimernejši čas za plezanje je od pozne pomladi do zgodnje jeseni. Informacije in prenočišča Kamp Triglav, 10 min od plezališča.



GPS N: 46,21.44 E: 13,43.02



Založil: RDO Smaragdna pot  
Zbral in uredil: KŠTM Šempeter - Vrtojba  
Skice: Sidarta: Slovenija - športno plezalni vodnik  
Oblikovanje: Prograf reklame d.o.o.  
Kartografski prikaz: Kartografija d.o.o.  
Fotografije: Oton Naglost, Aleš Fevžer  
Tekst: KŠTM Šempeter - Vrtojba  
Tisk: Gorenjski tisk d.o.o.

