



# Gorsko kolesarjenje

Okolica Bovca je preprejena s stezami, potmi, cestami katere so pravi raj za gorske kolesarje. Bovec leži na nadmorski višini 460 m, zato je najbolj privlačno dejstvo da je sezona za gorsko kolesarjenje izredno dolga saj se prične s koncem marca in traja do sredine novembra. Ture kot so Mangrt, Stol in gorsko kolesarski park Kanin se povzpnejo na nadmorsko višino preko 1000 m. Za orientacijo po omenjenih poteh vam priporočamo nakup zemljevida »Turistični zemljevid občine Bovec« in »Bovec z okolico«, poleg tega pa vam toplo priporočamo najem vodiča ki vam bo svetoval in vas popeljal na vam primerno turo.



**LOKALNA TURISTIČNA ORGANIZACIJA**  
**Turistično informacijski center Bovec**  
 Trg golobarskih žrtev 8, 5230 Bovec  
 Tel.: +386(0)5 389 64 44  
 Fax: +386(0)5 389 64 45  
 GSM: +386(0)31/388 700  
 E-mail: info@bovec.si  
 www.bovec.si



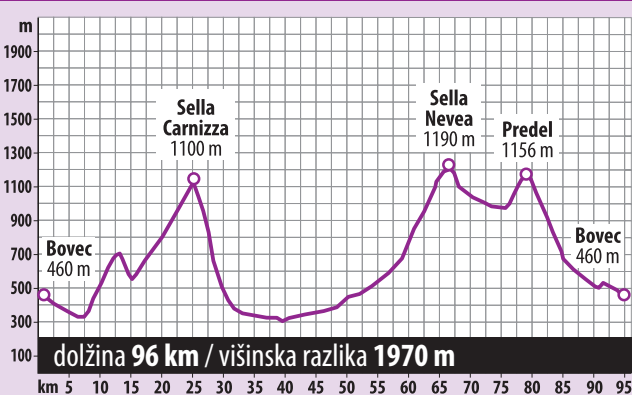
16

## Okoli Kanina



Zelo zahtevna kolesarska pot krožno povezuje številne alpske doline na slovenski in italijanski strani Kanina. Enodneva tura preko treh gorskih prelazov predstavlja izziv tudi za dobro pripravljene kolesarje, lahko pa opravimo celoten krog okoli Kanina tudi po delih. Turo začnemo v Bovcu in se po glavni cesti odpravimo proti mestu Kobarid. Po 8 km pri vasi Žaga zapustimo glavno cesto Bovec Kobarid in zavijemo desno v smer Učja (Italija). Sledi daljši klanec navkreber do mejnega prehoda Učja na slovenski in nato krajši spust do mejnega prehoda na italijanski strani državne meje. Predhodno se je na turistično informacijskem centru v Bovcu potrebno pozanimati, ob katerih urah sta mejna prehoda odprta. Hitro za mejnim prehodom Učja na italijanski strani zavijemo desno do vasi Učja (Uccea) in nadaljujemo po ozki asfaltni cesti po enakomernem senčnem klanecu do prelaza Krnica (Sella Carnizza 1092 m). Sledi zelo strm spust v dolino Rezije (val Resia). Ko dosežemo cesto, ki pelje po dolini Rezije (val Resia), zavijemo levo v smer vasi Na Bili (Resiutta) in nadaljujemo do glavne ceste Videm - Trbiž (Udine - Tarvisio). Tu zavijemo desno v smeri za Trbiž (Tarvisio) in nadaljujemo po dolini reke Bele (rio Fella) do vasi Kluže (Chiusaforte). V vasi Kluže (Chiusaforte) zapustimo glavno cesto, zavijemo desno preko mostu čez reko Belo (rio Fella) in nadaljujemo pot po Reklanski dolini (val Raccolana) v smeri sedla V Žlebeh (Sella Nevea). Po začetnem ravninskem delu Reklanske doline (val Raccolana) cesta v koncu doline preide v strm klanec, ki po parih serpentinah doseže vas in nato še prelaz V Žlebeh (Sella Nevea 1190 m). Od tu naprej sledi spust po Jezerski dolini (val Rio del Lago) mimo Rabeljskega jezera (Lago del Predil) do križišča za Trbiž (Tarvisio) in Predel. Na križišču zavijemo desno in po krajšem klanecu prikolesarimo do mejnega prehoda na prelazu Predel (1156 m). Sledi spust mimo vasi Log pod Mangrtom do izhodišča v Bovcu. Na opisano krožno pot lahko navezujemo stranske kolesarske poti kot so vzpon na planino Božca s slovenske strani mejnega prehoda Učja, kolesarjenje v konec doline Rezije (val Resia), vzpon do planin pod Špikom nad Policami (Jôf di Montasio) s sedla V Žlebeh (Sella Nevea) ali vzpon na Mangrtsko sedlo v bližini prelaza Predel.

### Zelo zahtevna kolesarska pot



I FEEL SLOVENIA

## Kolesarske poti

1

2

3

4

5

6

7

8

9

10

11

12

13

14

15

16



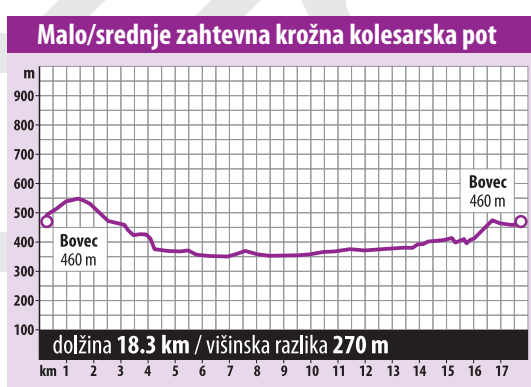
Projekt sofinancira Evropska unija

Zgibanke je bila pripravljena ob finančni pomoči Evropske unije. Za vsebino zgibanke je izključno odgovorna Lokalna turistična organizacija Bovec in zanjo v nobenem primeru ne velja, da odraža stališče Evropske unije.

www.bovec.si

**1**

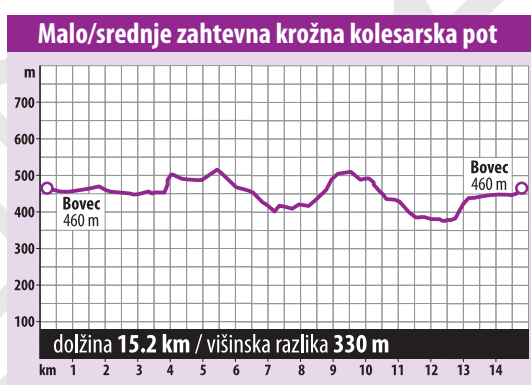
- Bovec
- Plužna
- Čezsoča
- Bovec

Malo/srednje zahtevna krožna kolesarska pot po zahodnem delu bovške kotline. Iz središča Bovca se odpravimo po glavni cesti proti vasi Plužna. V središču vasi pri vodnjaku zavijemo desno in kolesarimo do akumulacijskega jezera za HE Plužna. Pot nadaljujemo ob jezeru in nato po betonskem kanalu do prvega količka, kjer zavijemo levo. Sledi kratak zahtevnejši spust do mostu čez potok Glijun. Prečkamo most in po 100m pridemo do križišča, kjer zavijemo desno in nadaljujemo preko mostu čez Ročico in mimo igrišča za golf do glavne ceste Bovec – Žaga. Zavijemo desno in sledimo glavni cesti do odcepa za Čezsoča, kjer glavno cesto zapustimo in prečkamo most čez reko Sočo. Na drugi strani mostu zavijemo levo na makadamsko pot in ji sledimo do vasi Čezsoča. Nadaljujemo po asfaltu naravnost skozi vas do križišča za zaselk Jablenca malo pred gostilno Vančar. Na križišču gremo naravnost in po 3 km asfaltne ceste prispemo do zaselka Jablenca. Hitro za zaselkom se odcepi peš pot levo do mostu čez Sočo. Prečkamo most, zavijemo levo in nadaljujemo do mostu čez reko Koritnico. Prečkamo tudi ta most in pri kampu Toni dosežemo asfaltno cesto proti Bovcu. Ta del poti od zaselka Jablenca do kampa Toni je mestoma izpostavljen, zato bomo previdni. Iz kampa sledimo asfaltni cesti do vrha krajšega strmega klanca, kjer zavijemo desno in po kolovozu prikollesarimo do bovške obvoznice pri cerkvi Device Marije v Polju. Nadaljujemo naravnost mimo igrišča za tenis do izhodišča. Spotoma si pred odcepom za vas Čezsoča lahko ogledamo mogočen slap Boka ter v bližini akumulacijskega jezera Plužna slap Virje in izviri Glijuna.

**2**

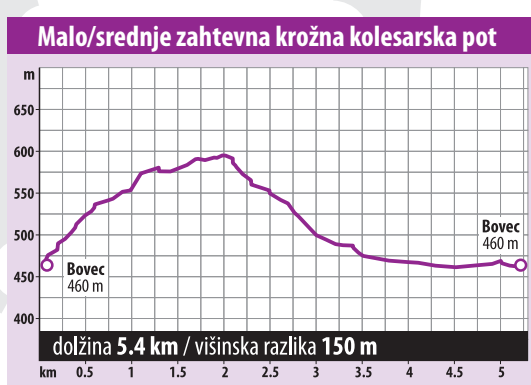
- Bovec
- Kal
- Koritnica
- Čezsoča
- Bovec

Malo/srednje zahtevna krožna kolesarska pot po vzhodnem delu bovške kotline. Iz središča Bovca se odpravimo po glavni cesti proti Mali vasi, kjer pri B&R baru zapustimo glavno cesto in zavijemo levo. Nadaljujemo desno ob potoku skozi Malo vas in naprej preko travnikov vzporedno z glavno cesto do križišča s pešpotjo B4b, ki vodi na Ravni Laz. Na križišču nadaljujemo naravnost, dokler ne dosežemo glavne ceste Bovec – Log pod Mangrtom. Prečkamo glavno cesto, ki jo po nekaj metrih na desnem odcepu spet zapustimo. Nadaljujemo po makadamu ob reki Koritnici do mostu, kjer zavijemo desno čez most do Kukča. Sledi zelo strm kratak klanec in nato zložen spust do vasi Kal Koritnica. Peljemo se skozi vas do križišča z glavno cesto Bovec – Trenta, kjer zavijemo levo na glavno cesto, ki jo po 100 metrih zapustimo pri desnem odcepu v smeri vasi Jablenca. Sledi zanimiv spust po pešpoti do mostu čez reko Sočo. Prečkamo most in se vzpnemo do asfaltne ceste. Nadaljujemo levo po cesti v smeri za Zmuklico do konca asfalta pri Štefnu. Od tu naprej sledimo pešpoti v smeri za Kršovec. Po 1 km zahtevnejše poti, kjer je mestoma kolo potrebno nesti, prispemo do kolovoza. Na kolovozu zavijemo desno v klanec po pobočju Javorščka. Klancu sledi krajša ravnina in nato križišče z makadamsko cesto. Na križišču lahko zavijemo levo in naredimo stranski izlet do 200 višinskih metrov višje ležeče razgledne točke pri plazju na pobočju Javorščka, ali pa zavijemo desno in se spustimo do asfaltne ceste Čezsoča – Jablenca. Na križišču s cesto zavijemo levo do vasi Čezsoča in od tu desno preko mostu čez Sočo. Takoj za mostom zavijemo levo in po klancu prikollesarimo do ravnine. Zavijemo desno in mimo letališča dosežemo izhodišče v središču Bovca.

**3**

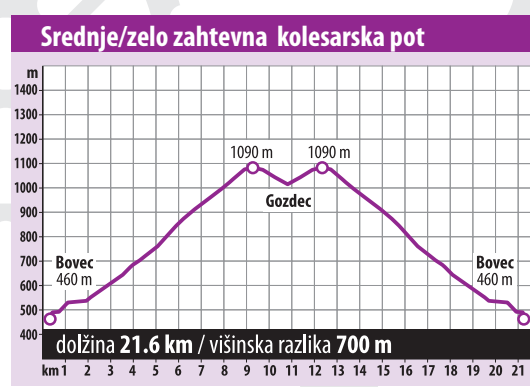
- Na sončni strani Bovca

Malo/srednje zahtevna krožna kolesarska pot po severnem obrobju bovške kotline. Iz središča Bovca začnemo pot v smeri proti vasi Plužna. Pred cerkvijo Sv. Urha zavijemo desno in navzgor mimo športnega igrišča do desnega odcepa na makadamsko cesto. Sledi precej strm, krajši klanec do hleva Rusc. Nadaljujemo naravnost do križišča s cesto, ki vodi k Plajerjevi skali. Zavijemo desno dokler ne dosežemo naslednjega križišča, kjer se začnemo spuščati po betonski cesti. Na križišču s cesto ki vodi k Sv. Lenartu zavijemo ostro desno in se spustimo do poti B4 in B5 tik nad glavno cesto Bovec – Log pod Mangrtom. Zavijemo desno in preko travnikov prispemo do Male vasi in naprej do središča Bovca. Spotoma lahko s kolesom naredimo stranski vzpon do razgledne točke pri Plajerjevi skali ali pa do cerkve Sv. Lenarta.

**4**

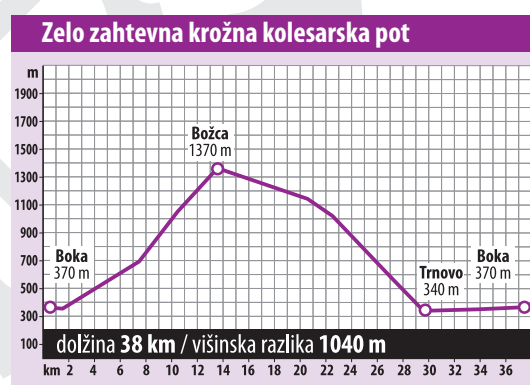
- Gozdec
- planina Krnica

Srednje/zelo zahtevna kolesarska pot, ki nas popelje visoko nad Bovec od koder se nam ponuja lep razgled na bovško kotlino. Turo začnemo v središču Bovca in nadaljujemo mimo cerkve Sv. Urha v smeri vasi Plužna. Pri 1.6 km zapustimo asfaltno cesto in nadaljujemo po makadamu proti postaji B kaninske žičnice. Po 6 km enakomernega vzpona dosežemo postajo B, kjer zavijemo levo in sledimo cesti do križišča v Gozdec in planino Krnica. Od tu naprej imamo dve možnosti. Levi odcep za Gozdec nas po gozdni cesti, ki se še rahlo dvigne in nato spusti, pripelje pod 1439 m visok vrh Kopo, na katerega se lahko povzpemo peš. Desni odcep gozdne poti v smeri planine Krnica, se po dolgem strmem klancu konča na razgledni točki na 1250 metrih nadmorske višine. Peš lahko nadaljujemo do 20 minut oddaljene opuščene planine Krnica. Vračamo se po isti poti.

**5**

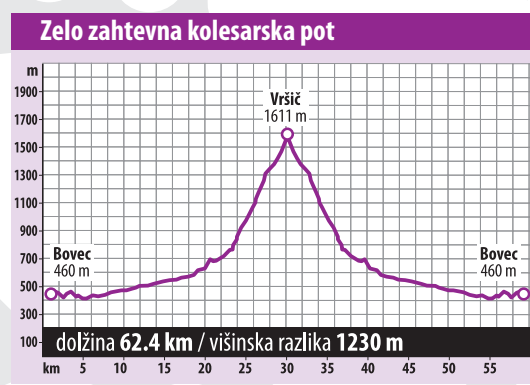
- Stol



Zelo zahtevna in naporna kolesarska pot, ki nas popelje iz bovške kotline preko grebena Stola nazaj v dolino Soče. Izhodišče je most čez reko Sočo pri vasi Log Čezsoški. Krenemo proti Žagi, kjer zavijemo desno do mejnega prehoda Učja. Pred mejnim prehodom zavijemo levo na makadamsko cesto, ki nas pripelje do planine. Sledi spust po makadamski cesti do glavne ceste Bovec – Kobarid. Na glavni cesti zavijemo levo do vasi Trnovo, kjer sledimo desnemu odcepu do kampa. Prečkamo most čez Sočo, zavijemo levo in sledimo poti, ki nas mimo Prevejka in vasi Log Čezsoški pripelje nazaj na izhodišče.

**6**

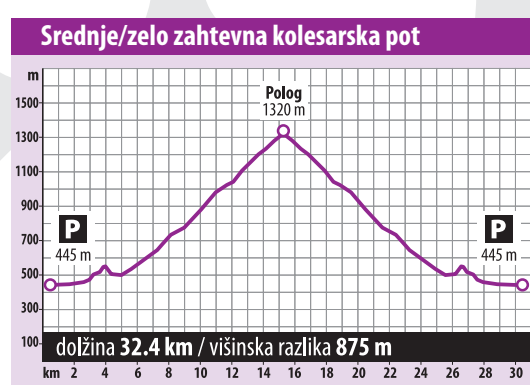
- Vršič



Zelo zahteven vendar priljubljen vzpon na najvišji gorski prelaz v Sloveniji, je ena od klasik kolesarskih poti na bovškem. Pot začnemo v Bovcu, kjer na križišču za Predel in Trento zavijemo desno in mimo vasi Kal Koritnica in Soča po zložni cesti ob desnem bregu reke Soče prikollesarimo do 20 km oddaljene vasi Trenta. Od tu naprej se začne vijugasta cesta strmo vzpenjati in nas mimo številnih serpentin na koncu pripelje na 1611m visok prelaz Vršič, ki je zaslužen cilj naše ture. Poleg ogleda naravnih lepot doline, kot so reka Soča z njenimi koriti in izvirov, se spotoma lahko ustavimo tudi pri spomeniku dr. Juliusa Kugyja, v botaničnem vrtu Alpinum Juliana ali v Informacijskem središču Triglavskega narodnega parka v vasi Trenta.

**7**

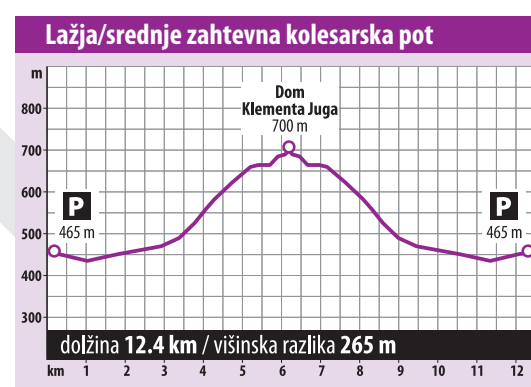
- Vrsnik



Srednje/zelo zahtevna kolesarska pot pod mogočno ostenje Velikega Špiča. Turo začnemo pri brvi čez reko Sočo 7 km iz Bovca v smeri Trente. Najprej prečkamo brv, zavijemo levo in sledimo kolovozu, ki nas po levem bregu reke Soče pripelje do sotočja s potokom Lepenjico. Hitro za sotočjem prikollesarimo do mostu čez potok Lepenjico. Prečkamo most, zavijemo levo na asfaltno cesto in gremo naravnost mimo kampa Klin po asfaltu do mostu čez reko Sočo. Pred mostom zavijemo desno in klanec in naprej po makadamski cesti vse čas naravnost ob levem bregu reke Soče do križišča z asfaltno cesto. Na križišču zavijemo desno proti zaselku Vrsnik. Po asfaltni cesti, ki po 3 km preide v makadamsko, se povzpemo do vasi Na Skali. Nadaljujemo skozi vas v klanec vse do gozdarske kočice (1320 m). Vračamo se po isti poti. Zadnji del poti nam nudi lep razgled na Vrsnik, turo pa lahko obogatimo še z peš vzponom na razgleden Čisti vrh (1875 m) nad Trento.

**8**

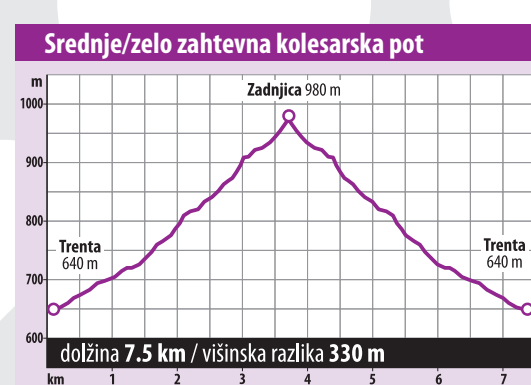
- Lepena

Lažja/srednje zahtevna kolesarska pot ob Soči in Lepenjici v dolino Lepene. Turo začnemo pri odcepu za Lepeno na cesti Bovec – Trenta. Sledimo asfaltni cesti po desnem bregu reke Soče, ki nas pripelje do kampa Klin. Cesta se tu obrne in nadaljuje v dolino Lepene. Pred koncem doline zapusti potok Lepenjico in se v strmem klancu dvigne do doma Klementa Juga. Izhodišče ture lahko navežemo na ogled Velikih korit reke Soče, konec poti pri domu Klementa Juga pa na planinski vzpon do Krnskih jezer.

**9**

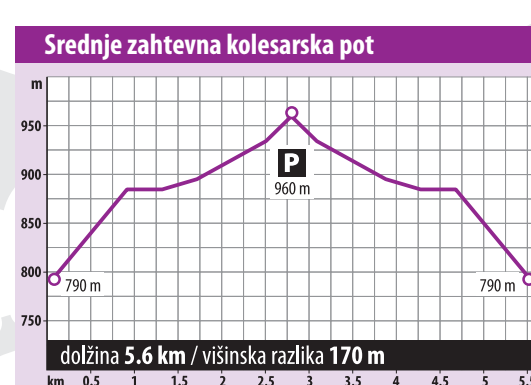
- Zadnjica

Srednje zahtevna kolesarski izlet, ki nas popelje v dolino Zadnjice. Izhodišče je pri serpentinu št. 50 ceste čez Vršič nedaleč od vasi Trenta. Sledimo makadamski cesti, ob desnem bregu potoka Krajcarica. Po nekaj kilometrih prikollesarimo do edinega večjega križišča. Levo vodi planinska pot na Kriške pade in do Belopotoškega slapu, mi pa nadaljujemo naravnost. Zložna cesta se proti koncu doline zoži in postane bolj strma. Konec poti, ki ga zapira mogočno ostenje Kanjavca, je izhodišče za vzpon na Triglav preko Dolica in obisk doline sedmerih jezer preko Prehodavcev.

**10**

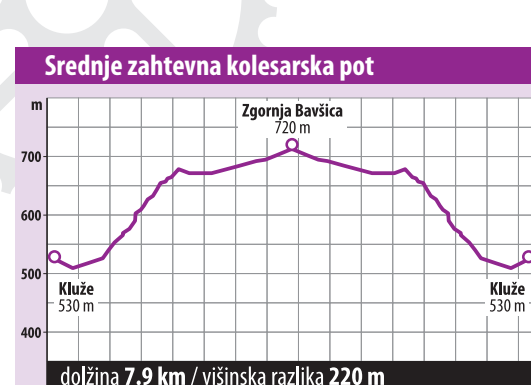
- Izvir Soče

Srednje zahtevna kolesarska pot mimo izvira Soče po dolini Zadnje Trente. Turo začnemo pri odcepu za izvir Soče na cesti Trenta - Vršič. Sledimo asfaltni cesti, ki nas po 1.3 km pripelje do kočice pri izvirov Soče. Nadaljujemo po makadamski cesti mimo osamljenih domačij s tipično trentarsko arhitekturo do parkirnega prostora. Konec poti je izhodišče za planinski vzpon na Jalovec, med samo potjo pa si nedaleč od kočice lahko peš ogledamo izvir Soče.

**11**

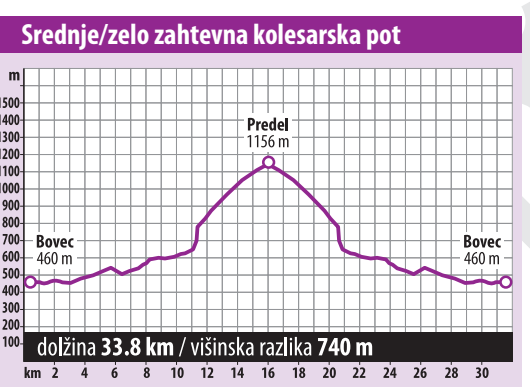
- Bavšica

Srednje zahtevna kolesarska pot, ki nas popelje v odmaknjeno dolino Bavšice v bližini Bovca. Pot se prične pri trdnjavi Kluže, kjer se pri mostu čez Koritnico pot odcepi v Bavšico. Asfaltna cesta se najprej spusti, potem pa po krajši ravnini preide v dolg in strm klanec. Vrh klanca pridemo do zaselka Spodnja Bavšica od koder se nam odpre pogled na vso dolino. Nadaljujemo po ravnini mimo Matijevega čebelnjaka in zaselka Zgornja Bavšica do planinskega učnega središča v koncu doline. Konec poti je izhodišče za planinski vzpon na Bavški Grintavec. Poleg ogleda trdnjave Kluže in Matijevega čebelnjaka nam pot v dolino Bavšice nudi tudi lep razgled na vrhove, ki jo obkrožajo.

**12**

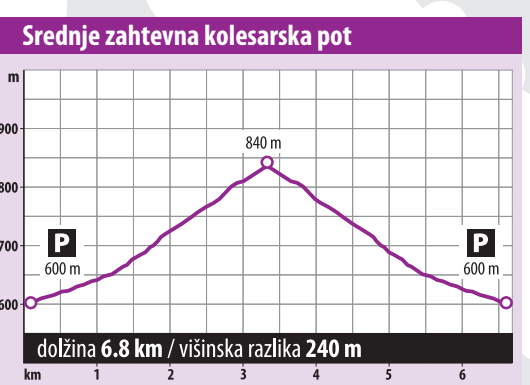
- Predel

Srednje/zelo zahtevna priljubljena tura iz Bovca po dolini Koritnice na gorski prelaz Predel. Turo začnemo v Bovcu, od koder se odpravimo po glavni cesti do križišča za Predel in Trento. Na križišču zavijemo levo proti Predelu in se mimo trdnjave Kluže spustimo do reke Koritnice. Sledi prvi večji klanec do vasi Log pod Mangrtom. Hitro za vasjo se začne strm in dolg vzpon. Po klancu se dvigamo visoko nad dolinama Koritnice in potem se Predelice skozi vas Strmec do prelaza Predel (1156 m). Na poti skozi Log pod Mangrtom se lahko ustavimo pri rudniškem predoru Štoln, malo pred prelazom pa pri trdnjavi in spomeniku.

**13**

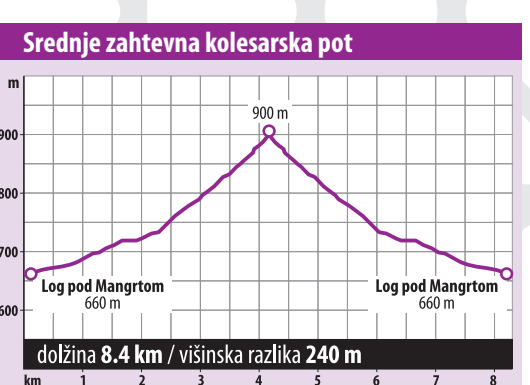
- Možnica

Srednje zahtevna krajši kolesarski izlet v dolino Možnico. Izhodišče izleta je parkirni prostor ob mostu čez Koritnico na cesti Bovec – Log pod Mangrtom. Od parkirnega prostora se odpravimo po makadamski cesti mimo melišča, odkoder pot zlagoma zavije v dolino Možnice. Nadaljujemo navkreber skozi senčen bukov gozd visoko nad potokom Nemčijo. Kolesarimo do križišča, kjer desna pot zavije proti domu v Možnici, mi pa nadaljujemo naravnost do vrha klanca, kjer se cesta zoži in preide v pešpot. Tu zaključimo naš izlet. Vračamo se po isti poti. Spotoma lahko s kolesom zavijemo do doma v Možnici ali pa si peš ogledamo izvir Nemčije.

**14**

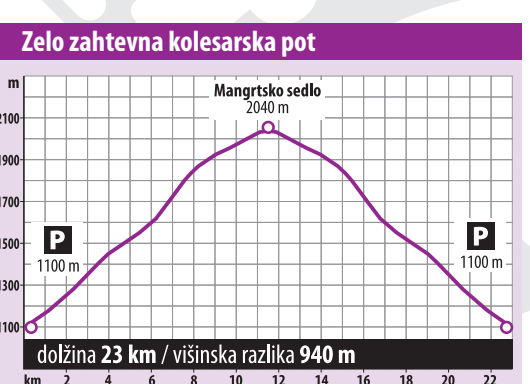
- Loška Koritnica

Srednje zahtevna kolesarska pot v panoramsko dolino Loške Koritnice. Turo začnemo pri odcepu za Loško Koritnico v vasi Log pod Mangrtom. Sledimo asfaltni cesti, ki nas po 0.7 km pripelje do elektrarne Koritnica. Nadaljujemo po makadamski cesti mimo gruščnatih pobočij do zatrepja doline. Konec poti je izhodišče za planinski vzpon na Kotovo sedlo ali sprehod do Koritniške planine. Izlet nam ponuja razgled na mogočno ostenje Loške stene, Jalovca in Mangrta.

**15**

- Mangrt

Zelo zahtevna, klasična kolesarska tura, ki nas po najvišji slovenski panoramski cesti popelje visoko med vrhove Julijcev. Izhodišče (1100m) je odcep za Mangrt nedaleč od mejnega prehoda Predel. Asfaltirana cesta se enakomerno dviga mimo Mangrte planine (1307 m), skozi pet predorov do odcepa za planinsko kočjo na Mangrskem sedlu (1908 m). Nadaljujemo naravnost do konca asfalta. Pot zaključuje krožno speljana cesta, ki nas pripelje na najvišjo točko (2040 m) na Mangrskem sedlu, od koder se nam odpira prelep razgled na zahodne Julijske Alpe. Vračamo se po isti poti. Konec poti je izhodišče za vzpon na vrh Mangrt (2678 m) ali spust z jadrlnim padalom v dolino Koritnice.